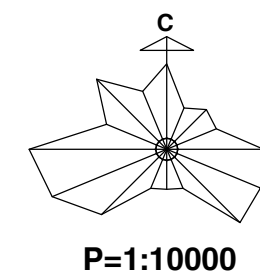




ПЛАН ГЕНЕРАЛНЕ РЕГУЛАЦИЈЕ НАСЕЉА БЕОЧИН

- ИЗВОД -



ПЛАН НАМЕНЕ ПОВРШИНА НА НИВОУ УРБАНИСТИЧКИХ ЗОНА  
СА ЛОКАЦИЈАМА ОБЈЕКТА ЈАВНЕ НАМЕНЕ

- ГРАНИЦА ЗОНА ЦЕНТРАЛНИХ САДРЖАЈА**
- ЗОНА ЦЕНТРАЛНИХ САДРЖАЈА**
- ПРИМАРНИ И СЕКУНДАРНИ НАСЕЉСКИ ЦЕНТАР**
- 1 СКУПШТИНА ОПШТИНЕ БЕОЧИН И ОПШТИНСКА УПРАВА  
2 МЕСНА ЗАЈЕДНИЦА  
3 ОПШТИНСКИ СУД  
4 МУП - полиција  
5 КАТАСТАР НЕПОКРЕТНОСТИ  
6 ПОРЕСКА УПРАВА  
7 КУЛТУРНИ ЦЕНТАР (дом културе, те и радио станица, библиотека, КУД "Берил")  
8 ПОШТА  
9 МУП - саобраћајна инспекција  
10 НАЦИОНАЛНА СЛУЖБА ЗА ЗАПОШЉАВАЊЕ
- СПЕЦИЈАЛИЗОВАНИ НАСЕЉСКИ ЦЕНТАР**
- ОБРАЗОВАЊЕ**
- 11 ОСНОВНА ШКОЛА "ЈОВАН ГРИЋ МИЛЕНКО" (у школ. разреду)  
12 ОСНОВНА ШКОЛА "ЈОВАН ГРИЋ МИЛЕНКО" (издвојено одељење у Селу Беоцин, 1-IV разред)  
13 ОСНОВНА МУЗИЧКА ШКОЛА (у склопу Културног центра)
- ЗДРАВСТВЕНА И СОЦИЈАЛНА ЗАШТИТА**
- 14 ПРЕДШКОЛСКА УСТАНОВА "ЉУБКА СТАНКОВИЋ"  
15 ДОМ ЗДРАВЉА  
16 АМБУЛАНТА "LARGE-BEST"  
17 ЦЕНТАР ЗА СОЦИЈАЛНИ РАД
- ВЕРСКИ ОБЈЕКТИ**
- 18 СРПСКА ПРАВОСЛАВНА ЦРКВА  
19 РИМСКОКАТОЛИЧКА ЦРКВА
- ЗОНА СТАНОВАЊА**
- ПОРОДИЧНО СТАНОВАЊЕ**  
**СТАНОВАЊЕ СА РАДОМ**  
**ВИШЕПОРОДИЧНО СТАНОВАЊЕ**
- ЗОНА РАДНИХ САДРЖАЈА**
- РАДНЕ ЗОНЕ И КОМПЛЕКСИ**  
**КОМПЛЕКС СОЛАРНЕ ЕЛЕКТРАНЕ**  
**ЦЕНТАР ЗА РЕЦИКЛАЖУ**
- ЗОНА СПОРТА, РЕКРЕАЦИЈЕ И ТУРИЗМА**
- ТУРИСТИЧКО СПОРТСКО РЕКРЕАТИВНЕ ПОВРШИНЕ**
- 20 СПОРТСКА ХАЛА  
21 ЈП "СПОРТСКО ПОСЛОВНИ ЦЕНТАР"  
22 КУЛТУРНО-СПОРТСКИ КОМПЛЕКС  
23 ПЛАЖА  
24 ТЕРЕНИ ЗА МАЛЕ СПОРТОВЕ  
25 СПОРТОВИ НА ВОДИ
- ЗОНА КОМУНАЛНИХ И ИНФРАСТРУКТУРНИХ САДРЖАЈА**
- КОМУНАЛНЕ ПОВРШИНЕ**
- 26 ЈКП "БЕОЧИН"  
27 ЈП "ТОПЛАНА"  
28 ЈП "ГРАЂЕВИНСКО ЗЕМЉИШТЕ И ПУТНА ПРИВРЕДА"  
29 ЗЕЛЕНА ПИЈАЦА  
30 КОМПЛЕКС ГЛАВНЕ МЕРНО РЕГУЛАЦИОНЕ СТАНИЦЕ  
31 КОМПЛЕКС ТРАНСФОРМАЦИЈЕ  
32 ЕНЕРГЕТСКИ КОМПЛЕКС  
33 БАРИКАДНА ВОДА  
34 РЕЗЕРВОАР ЗА ВОДУ  
35 ИЗВОРИШТЕ  
36 ПОСТРОЈЕЊЕ ЗА ПРЕЧИШЋАВАЊЕ ОТПАДНИХ ВОДА  
37 ЦРПНА СТАНИЦА  
38 РЕТЕЛНИЦА  
39 ОДЛАГАЛИШТЕ ОТПАДА
- ГРОБЉЕ**
- 40 ГРОБЉЕ У СЕЛУ БЕОЧИН (главно насељско гробље)  
41 "ГРАДСКО ГРОБЉЕ"  
42 ШКОЛСКО ГРОБЉЕ  
43 НОВО ГРОБЉЕ ШКОЛСКИЦА
- ПАРКОВСКЕ ПОВРШИНЕ И СКВЕРОВИ**
- 44 ПАРК ХЕРОЈА БРИГА  
45 СТАРИ ПАРК
- ЗАШТИТНО ЗЕЛЕНИЛО**
- САОБРАЋАЈНИ ТЕРМИНАЛИ И ПОВРШИНЕ**  
**КОРИДОР ЖЕЛЕЗНИЦЕ**  
**УЛИЧНИ КОРИДОРИ**  
**ВОДЕНЕ ПОВРШИНЕ**
- 46 КАНАЛ  
47 ДУМОВАЧКИ ПОТОК  
48 НАСОРСКИ ПОТОК  
49 КОЗАРСКИ ПОТОК  
50 ШКОЛСКИ ПОТОК
- ДРЖАВНИ ПУТ II РЕДА Бр.119 / Р-107**  
**ТРАСА ДП КРОЗ НАСЕЉЕ - ГЛАВНА НАСЕЉСКА САОБРАЋАЈНИЦА**  
**ДРЖАВНИ ПУТ II РЕДА (ПЛАНИРАНА ОБИЛАЗНИЦА)**  
**ОПШТИНСКИ ПУТ**  
**ГЛАВНА НАСЕЉСКА САОБРАЋАЈНИЦА**  
**САБИРНА НАСЕЉСКА САОБРАЋАЈНИЦА**  
**ПРИСТУПНЕ НАСЕЉСКА САОБРАЋАЈНИЦА**  
**ЖЕЛЕЗНИЧКА ПРУГА**  
**ИНДУСТРИЈСКИ КОЛОСЕК**  
**СКЕЛСКИ ПРЕЛАЗ**
- ГРАНИЦА ОБУХВАТА ПЛАНА**  
**ГРАНИЦА ГРАЂЕВИНСКОГ ЗЕМЉИШТА У ГРАЂЕВИНСКОМ ПОДРУЧЈУ НАСЕЉА**  
**ГРАНИЦА ГРАЂЕВИНСКОГ ЗЕМЉИШТА ИЗВАН ГРАЂЕВИНСКОГ ПОДРУЧЈА НАСЕЉА**

НАРУЧИЛАЦ:	 <b>ОПШТИНА БЕОЧИН</b>	Печат и потпис:
ОБРАЂИВАЧ:	 <b>ЈП ЗАВОД ЗА УРБАНИЗАМ ВОЈВОДИНЕ НОВИ САД</b>	Печат и потпис:
НАЗИВ ПЛАНА:	ПЛАН НАМЕНЕ ПОВРШИНА НА НИВОУ УРБАНИСТИЧКИХ ЗОНА СА ЛОКАЦИЈАМА ОБЈЕКТА ЈАВНЕ НАМЕНЕ	Е - број: 2337
НАЗИВ КАРТЕ:	ПЛАН НАМЕНЕ ПОВРШИНА НА НИВОУ УРБАНИСТИЧКИХ ЗОНА СА ЛОКАЦИЈАМА ОБЈЕКТА ЈАВНЕ НАМЕНЕ	Печат и потпис:
ОДГОВОРНИ УРБАНИСТА:	Јасна Попарић, дипл.инж.арх. Јована Милић, дипл.инж.арх.	Датум:
УРБАНИСТА САРАДНИК:	Зоран Кордић, дипл.инж.саоб.	2015.